ГЕНЕРАЛЬНЫЙ ПЛАН ТЮШИНСКОГО СЕЛЬСКОГО ПОСЕЛЕНИЯ КАРДЫМОВСКОГО РАЙОНА СМОЛЕНСКОЙ ОБЛАСТИ

Карта функциональных зон. М 1:5000.

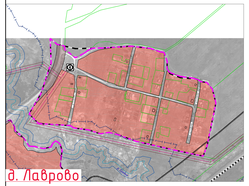

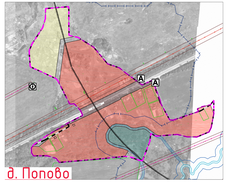

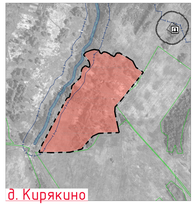

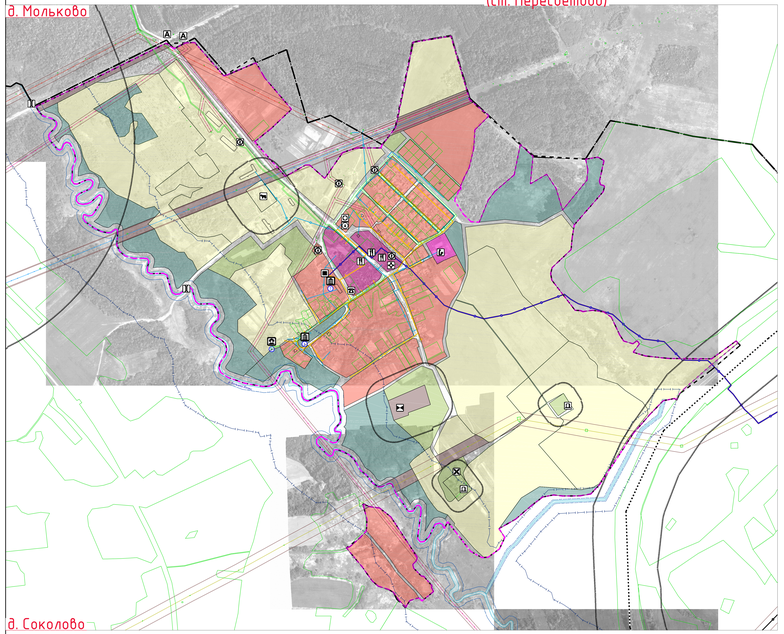

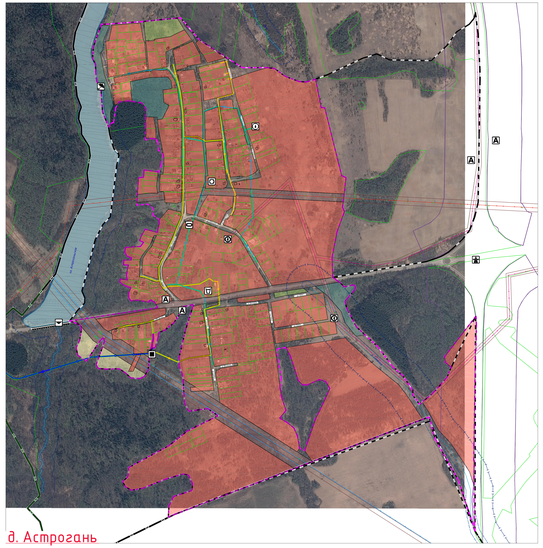

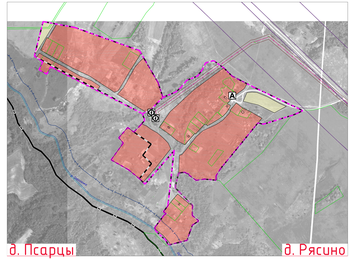

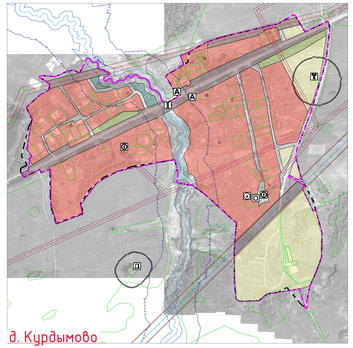

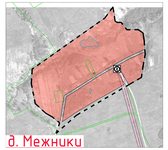

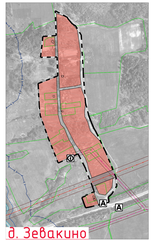

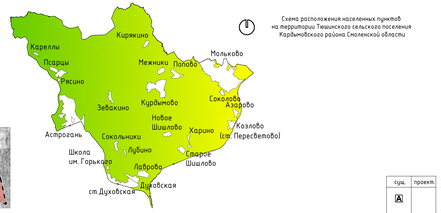

Схема расположения населенных пунктов
на территории Тюшинского сельского поселения
Кардымовского района Смоленской области

Условные обозначения

сущ.	проект.	
		Границы
		граница сельского поселения
		граница населенного пункта
		Границы функциональных зон
		жилые зоны
		зоны смешанной и общественно-деловой застройки
		общественно-деловые зоны
		производственные зоны, зоны инженерной и транспортной инфраструктуры
		зоны сельскохозяйственного использования
		зоны рекреационного назначения
		зоны специального назначения
		Объекты образования и науки
		общеобразовательная организация
		Объекты культуры и искусства
		объект культурно-досугового (клубного) типа
		Объекты физической культуры и массового спорта
		спортивное сооружение
		Объекты здравоохранения
		обособленные структурные подразделения медицинской организации, оказывающие первичную медико-санитарную помощь
		Прочие объекты обслуживания
		административное здание
		объект религиозной организации (объединения)
		объекты торговли, общественного питания
		Общественные пространства
		благоустроенные парк, место массовой неорганизованной рекреации
		Предприятия и объекты добывающей и обрабатывающей промышленности
		предприятия добывающей промышленности (кроме добывающей промышленности)
		Предприятия и объекты сельского и лесного хозяйства, рыболовства и рыбоводства
		предприятия по разведению молочного крупного рогатого скота, производство сырого молока
		Прочие объекты, связанные с производственной деятельностью
		объект, связанный с производственной деятельностью
		Объекты утилизации, обезвреживания, размещения отходов производства и потребления
		объект размещения отходов
		Объекты железнодорожного транспорта
		железнодорожная станция
		железнодорожный вокзал
		остановочный пункт/платформа/ железнодорожный пункт
		Железнодорожные пути
		железнодорожный путь общего пользования
		Объекты обслуживания и хранения автомобильного транспорта
		станция технического обслуживания
		иные объекты придорожного сервиса
		Основные пункты общественного пассажирского транспорта
		остановочный пункт
		Искусственные дорожные сооружения
		мостовое сооружение
		путепровод развязки в разных уровнях
		железнодорожный переезд
		Гидротехнические сооружения
		рекультивация и бальнеологические сооружения
		Электрические подстанции
		электрическая подстанция 35 кВ
		трансформаторная подстанция (ТП)
		Линии электропередачи (ЛЭП)
		линия электропередачи 220 кВ
		линия электропередачи 110 кВ
		линия электропередачи 35 кВ
		линия электропередачи 10 кВ
		Магистральные трубопроводы для транспортировки жидких и газообразных углеводородов
		магистральный нефтепровод
		Магистральные трубопроводы для транспортировки жидких и газообразных углеводородов
		магистральный газопровод
		Объекты добычи и транспортировки газа
		газораспределительная станция (ГРС)
		пункт редуцирования газа (ПРГ)
		Распределительные трубопроводы для транспортировки газа
		газопровод распределительный высокого давления
		газопровод распределительный низкого давления
		Объекты теплоснабжения
		источник тепловой энергии
		Сети теплоснабжения
		тепловой распределительный (магистральный)
		Объекты водоснабжения
		водонапорная башня
		артезианская скважина
		Сети водоснабжения
		водопровод
		Объекты водоотведения
		очистные сооружения (КОС)
		Объекты связи
		телефонный ретранслятор
		наземная станция (радиосвязи)
		объекты почтовой связи
		Места погребения
		кладбище
		Объекты культурного наследия (ОКН)
		памятник
		оксипель
		достопримечательное место
		номер ОКН согласно Том 3
		Границы зон с особыми условиями использования территорий
		зона санитарной охраны источника водоснабжения
		зона ограничения застройки
		зона минимальных расстояний магистрального газопровода: высокого давления
		санитарно-защитная зона предприятий, сооружений и иных объектов
		охранная зона инженерных коммуникаций
		охранная зона, рекомендуемая к внесению в ЕГРН
		водоохранная зона
		прибрежная защитная полоса
		берегозащитная полоса
		первый пояс зоны санитарной охраны источника водоснабжения
		второй пояс зоны санитарной охраны источника водоснабжения
		третий пояс зоны санитарной охраны источника водоснабжения
		Поверхностные водные объекты
		водотек (река, ручей, канал)
		водоем (озеро, пруд, обводненный карьер, водохранилище)
		границы земельных участков, сведения о которых содержатся в ЕГРН
		территории общего пользования

Изм.	Кол.уч.	Лист	N док.	Подпись	Дата		
Разработал							
Проверил							
Н.контр.							

Муниципальный контракт №0136200000611000036.2021 от 31.08.2021 г. ПЗ-4

Генеральный план с Правилами землепользования и застройки Тюшинского сельского поселения Кардымовского района Смоленской области

Генеральный план	Стадия	Лист	Листов
	П	2	5

Карта функциональных зон. М 1:5000

Общество с ограниченной ответственностью «Геодезия»
ИНН 6714030651 ОГРН 1126714000146