ГЕНЕРАЛЬНЫЙ ПЛАН ТЮШИНСКОГО СЕЛЬСКОГО ПОСЕЛЕНИЯ КАРДЫМОВСКОГО РАЙОНА СМОЛЕНСКОЙ ОБЛАСТИ

Карта функциональных зон. М 1:5000.

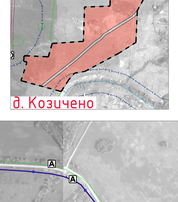

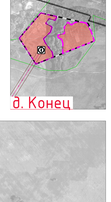

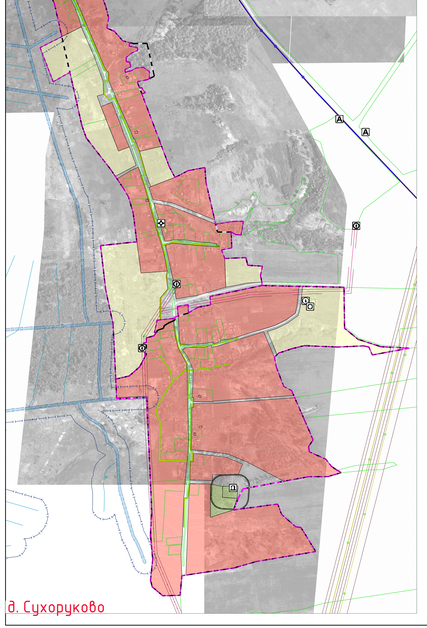

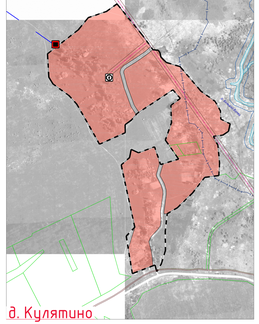

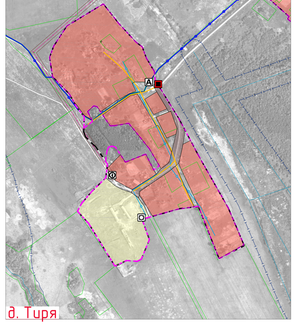

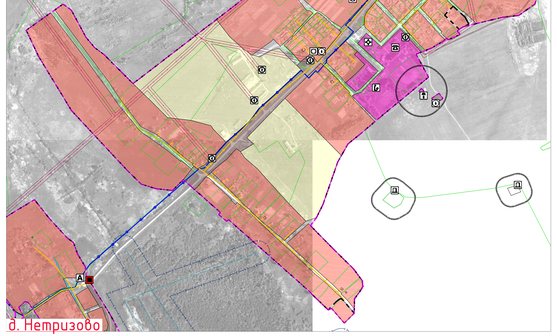

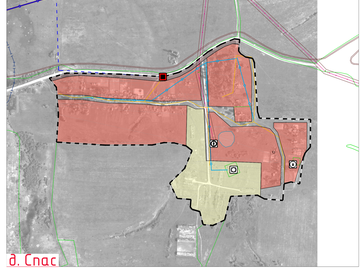

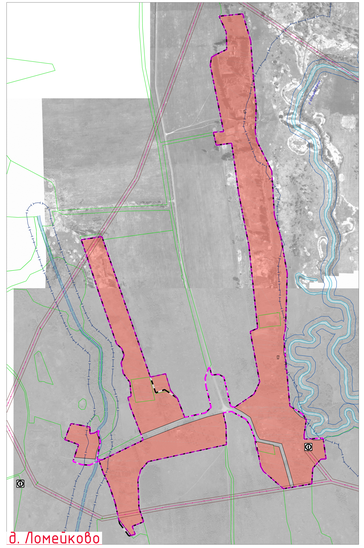

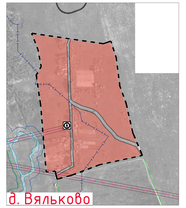

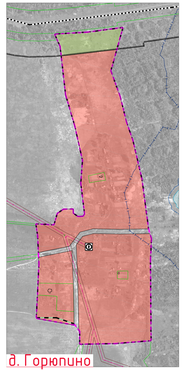

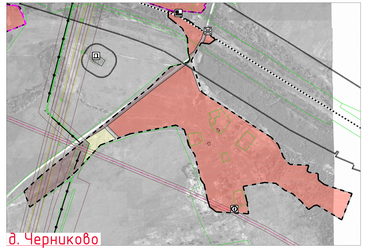

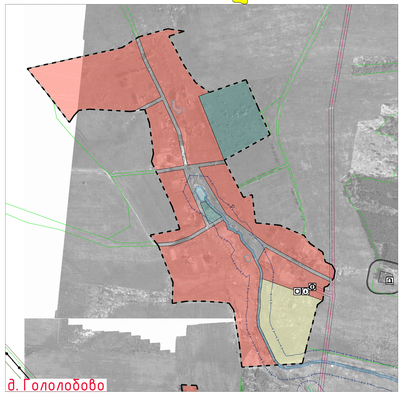

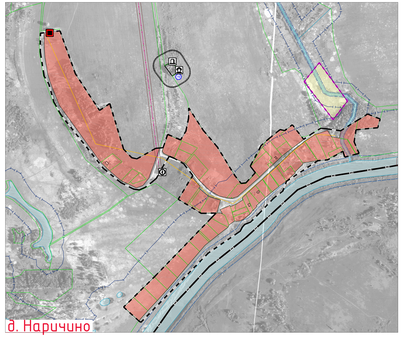

Схема расположения населенных пунктов
на территории Тюшинского сельского поселения
Кардымовского района Смоленской области

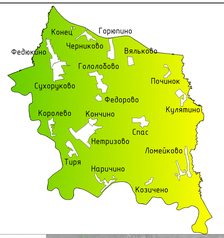

Условные обозначения

сущ.	проект.	
		Границы
		границы сельского поселения
		границы населенного пункта
		Границы функциональных зон
		жилые зоны
		зоны смешанной и общественно-деловой застройки
		общественно-деловые зоны
		производственные зоны, зоны инженерной и транспортной инфраструктуры
		зоны сельскохозяйственного использования
		зоны рекреационного назначения
		зоны специального назначения
		Объекты образования и науки
		общеобразовательная организация
		Объекты культуры и искусства
		объект культуры-досугового (клубного) типа
		Объекты физической культуры и массового спорта
		спортивное сооружение
		Объекты здравоохранения
		обособленное структурное подразделение медицинской организации, оказывающей первичную медико-санитарную помощь
		Прочие объекты обслуживания
		административное здание
		объект религиозной организации (объединения)
		объекты торговли, общественного питания
		Общественные пространства
		благоустроенные зоны, места массовой неорганизованной рекреации
		Предприятия и объекты добывающей и обрабатывающей промышленности
		предприятие добывающей промышленности (кроме углеводородной промышленности)
		Предприятия и объекты сельского и лесного хозяйства, рыболовства и рыбоводства
		предприятие по разведению молочного крупного рогатого скота, производству сырого молока
		Прочие объекты, связанные с производственной деятельностью
		объект, связанный с производственной деятельностью
		Объекты утилизации, обезвреживания, размещения отходов производства и потребления
		объект размещения отходов
		Объекты железнодорожного транспорта
		железнодорожная станция
		железнодорожный вокзал
		остановочный пассажирский железнодорожный пункт
		Железнодорожные пути
		железнодорожный путь общего пользования
		Объекты обслуживания и хранения автомобильного транспорта
		станция технического обслуживания
		иные объекты придорожного сервиса
		Остановочные пункты общественного пассажирского транспорта
		автовокзальный пункт
		Искусственные дорожные сооружения
		мостовое сооружение
		транспортная развязка в разных уровнях
		железнодорожный переезд
		Гидротехнические сооружения
		регулирующие и водобалансные гидротехнические сооружения
		Электрические подстанции
		электрическая подстанция 35 кВ
		трансформаторная подстанция (ТП)

сущ.	проект.	
		Линии электропередач (ЛЭП)
		линия электропередач 220 кВ
		линия электропередач 110 кВ
		линия электропередач 35 кВ
		линия электропередач 10 кВ
		Магистральные трубопроводы для транспортировки жидких и газообразных углеводородов
		магистральный нефтепровод
		Магистральные трубопроводы для транспортировки жидких и газообразных углеводородов
		магистральный газопровод
		Объекты добычи и транспортировки газа
		газораспределительная станция (ГРС)
		пункт редуцирования газа (ПРГ)
		Распределительные трубопроводы для транспортировки газа
		газопровод распределительный высокого давления
		газопровод распределительный низкого давления
		Объекты теплоснабжения
		источник тепловой энергии
		Сети теплоснабжения
		теплопровод распределительный (магистральный)
		Объекты водоснабжения
		водонапорная башня
		артезианская скважина
		Сети водоснабжения
		водопровод
		Объекты водоотведения
		очистные сооружения (КОС)
		Объекты связи
		телевизионный ретранслятор
		базовая станция (радиосвязи)
		объекты почтовой связи
		Места погребения
		кладбище
		Объекты культурного наследия (ОКН)
		памятник
		ансамбль
		достопримечательное место
		номер ОКН согласно Том 3
		Границы зон с особыми условиями использования территорий
		зона санитарных разрывов магистрального газопровода высокого давления
		санитарно-защитная зона предприятий, сооружений и иных объектов
		охранная зона инженерных коммуникаций
		охранная зона, рекомендуемая к внесению в ЕГРН
		водоохранная зона
		прибрежная защитная полоса
		береговая полоса
		первый пояс зоны санитарной охраны источников водоснабжения
		второй пояс зоны санитарной охраны источника водоснабжения
		третий пояс зоны санитарной охраны источника водоснабжения
		Поверхностные водные объекты
		водотоки (река, ручей, канал)
		водоем (озеро, пруд, обводненный карьер, водохранилище)
		границы земельных участков, сведения о которых содержатся в ЕГРН
		территории населенных пунктов

Изм.	Кол.уч.	Лист	N док.	Подп.	Дата	
Разработал		Шабанова				
Проверил		Шабанова				
Н.контр.		Шабанова				

Муниципальный контракт №ФЭ.73000006.1/2020/0034/2021 от 31.08.2021 г. ГТС-4

Генеральный план с Правилами землепользования и застройки Тюшинского сельского поселения Кардымовского района Смоленской области

Генеральный план

Стадия	Лист	Листов
Г	4	5

Карта функциональных зон. М 1:5000

ООО "Институт Стратегического Развития Территорий"
Свидетельство о допуске к работам, оказывающим влияние на безопасность объектов капитального строительства № 0173.02-2009-6731000000-С-001